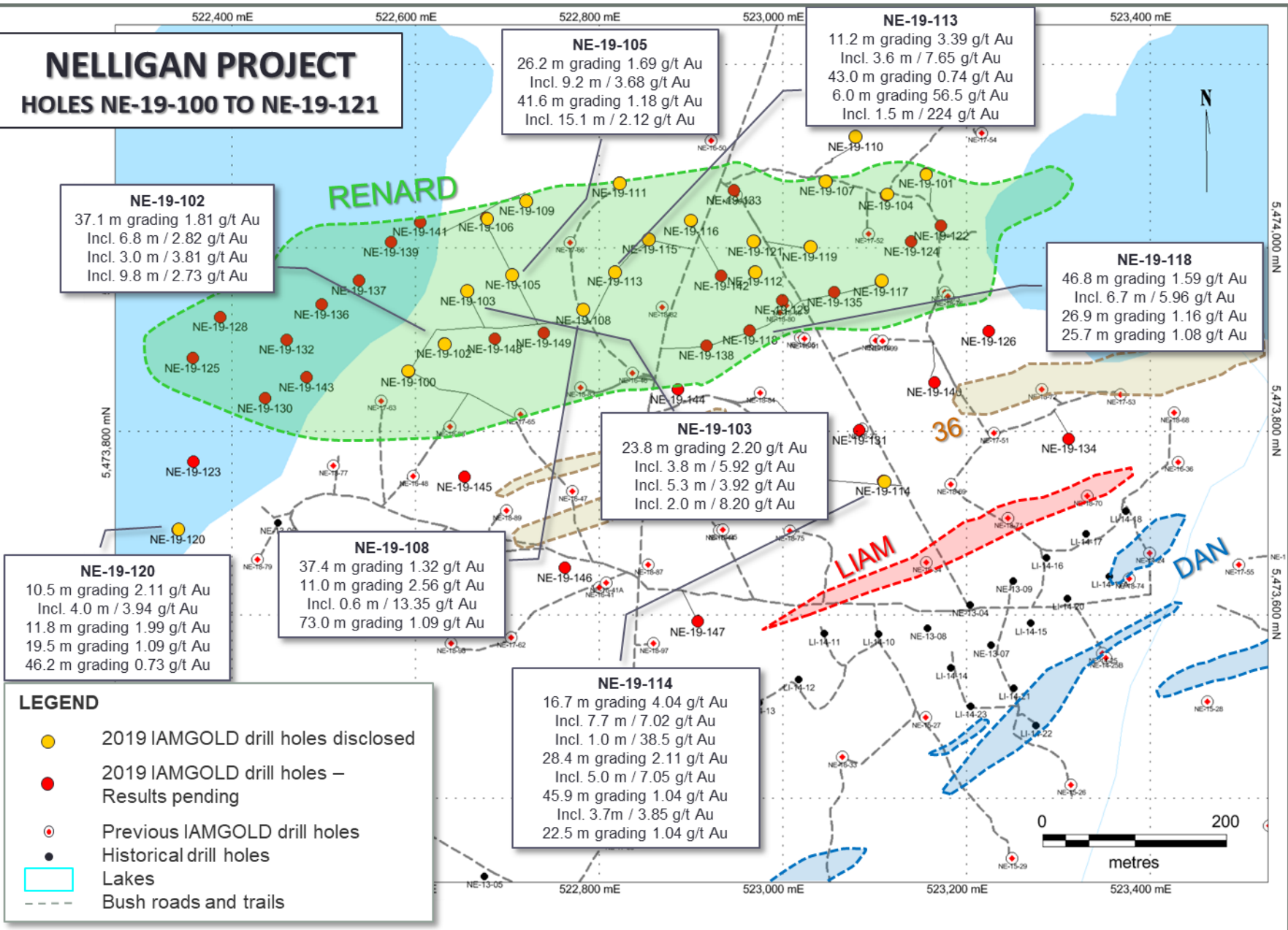


NELLIGAN PROJECT

HOLES NE-19-100 TO NE-19-121



NE-19-102
 37.1 m grading 1.81 g/t Au
 Incl. 6.8 m / 2.82 g/t Au
 Incl. 3.0 m / 3.81 g/t Au
 Incl. 9.8 m / 2.73 g/t Au

NE-19-105
 26.2 m grading 1.69 g/t Au
 Incl. 9.2 m / 3.68 g/t Au
 41.6 m grading 1.18 g/t Au
 Incl. 15.1 m / 2.12 g/t Au

NE-19-113
 11.2 m grading 3.39 g/t Au
 Incl. 3.6 m / 7.65 g/t Au
 43.0 m grading 0.74 g/t Au
 6.0 m grading 56.5 g/t Au
 Incl. 1.5 m / 224 g/t Au

NE-19-118
 46.8 m grading 1.59 g/t Au
 Incl. 6.7 m / 5.96 g/t Au
 26.9 m grading 1.16 g/t Au
 25.7 m grading 1.08 g/t Au

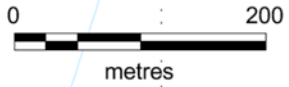
NE-19-103
 23.8 m grading 2.20 g/t Au
 Incl. 3.8 m / 5.92 g/t Au
 Incl. 5.3 m / 3.92 g/t Au
 Incl. 2.0 m / 8.20 g/t Au

NE-19-120
 10.5 m grading 2.11 g/t Au
 Incl. 4.0 m / 3.94 g/t Au
 11.8 m grading 1.99 g/t Au
 19.5 m grading 1.09 g/t Au
 46.2 m grading 0.73 g/t Au

NE-19-108
 37.4 m grading 1.32 g/t Au
 11.0 m grading 2.56 g/t Au
 Incl. 0.6 m / 13.35 g/t Au
 73.0 m grading 1.09 g/t Au

NE-19-114
 16.7 m grading 4.04 g/t Au
 Incl. 7.7 m / 7.02 g/t Au
 Incl. 1.0 m / 38.5 g/t Au
 28.4 m grading 2.11 g/t Au
 Incl. 5.0 m / 7.05 g/t Au
 45.9 m grading 1.04 g/t Au
 Incl. 3.7m / 3.85 g/t Au
 22.5 m grading 1.04 g/t Au

- LEGEND**
- 2019 IAMGOLD drill holes disclosed
 - 2019 IAMGOLD drill holes – Results pending
 - Previous IAMGOLD drill holes
 - Historical drill holes
 - Lakes
 - Bush roads and trails



PROJET NELLIGAN

FORAGES NE-19-100 TO NE-19-121

NE-19-102

37.1 m à 1.81 g/t Au
Incl. 6.8 m / 2.82 g/t Au
Incl. 3.0 m / 3.81 g/t Au
Incl. 9.8 m / 2.73 g/t Au

NE-19-105

26.2 m à 1.69 g/t Au
Incl. 9.2 m / 3.68 g/t Au
41.6 m à 1.18 g/t Au
Incl. 15.1 m / 2.12 g/t Au

NE-19-113

11.2 m à 3.39 g/t Au
Incl. 3.6 m / 7.65 g/t Au
43.0 m à 0.74 g/t Au
6.0 m à 56.5 g/t Au
Incl. 1.5 m / 224 g/t Au

NE-19-118

46.8 m à 1.59 g/t Au
Incl. 6.7 m / 5.96 g/t Au
26.9 m à 1.16 g/t Au
25.7 m à 1.08 g/t Au

NE-19-103

23.8 m à 2.20 g/t Au
Incl. 3.8 m / 5.92 g/t Au
Incl. 5.3 m / 3.92 g/t Au
Incl. 2.0 m / 8.20 g/t Au

NE-19-108

37.4 m à 1.32 g/t Au
11.0 m à 2.56 g/t Au
Incl. 0.6 m / 13.35 g/t Au
73.0 m à 1.09 g/t Au

NE-19-120

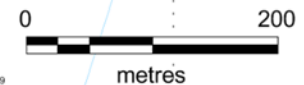
10.5 m à 2.11 g/t Au
Incl. 4.0 m / 3.94 g/t Au
11.8 m à 1.99 g/t Au
19.5 m à 1.09 g/t Au
46.2 m à 0.73 g/t Au

NE-19-114

16.7 m à 4.04 g/t Au
Incl. 7.7 m / 7.02 g/t Au
Incl. 1.0 m / 38.5 g/t Au
28.4 m à 2.11 g/t Au
Incl. 5.0 m / 7.05 g/t Au
45.9 m à 1.04 g/t Au
Incl. 3.7m / 3.85 g/t Au
22.5 m à 1.04 g/t Au

LÉGENDE

- Forages IAMGOLD 2019 publiés
- Forages IAMGOLD 2019 – Résultats en attente
- Anciens forages IAMGOLD
- Forages historiques
- Lacs
- Chemins d'accès secondaires



RENARD

LIAM

DAN

36

5,473,800 mN

5,474,000 mN
5,473,800 mN
5,473,600 mN

522,400 mE 522,600 mE 522,800 mE 523,000 mE 523,400 mE

500 mE 522,800 mE 523,000 mE 523,200 mE 523,400 mE

